




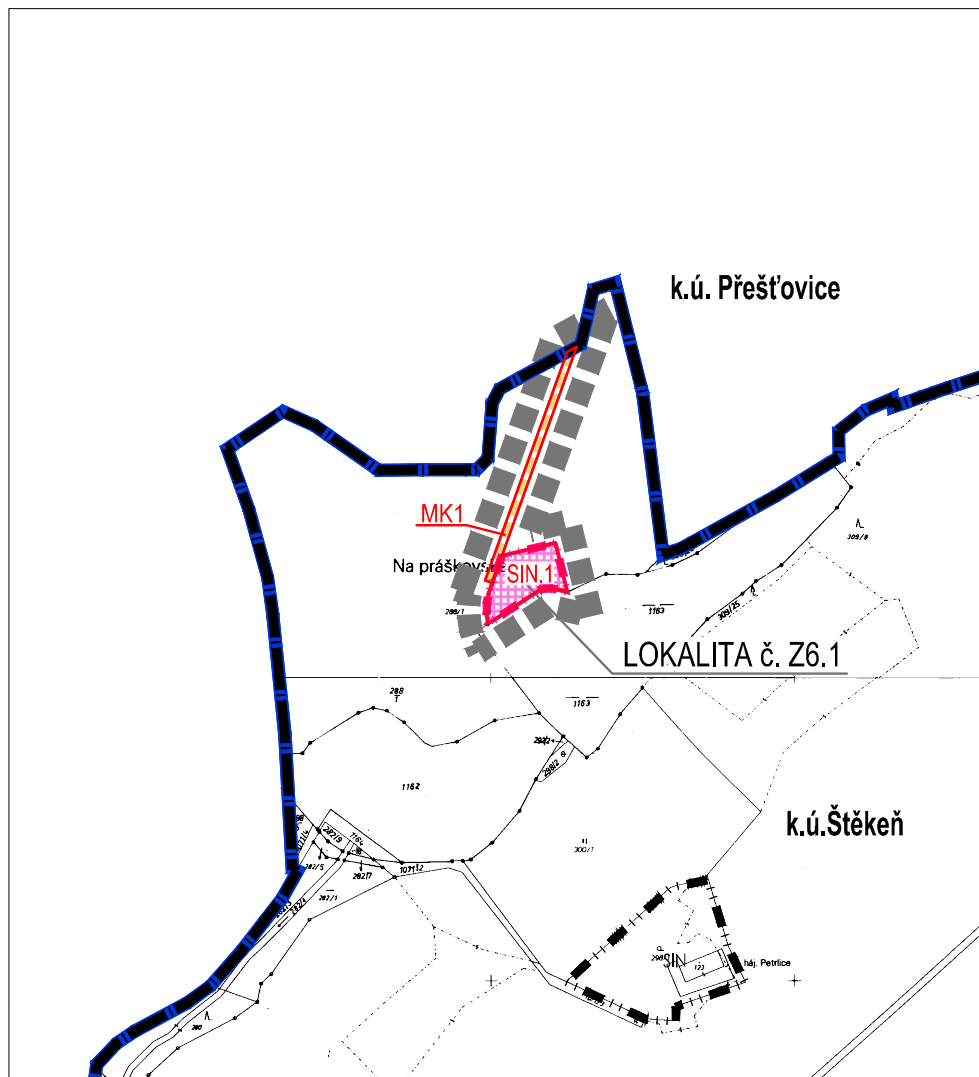
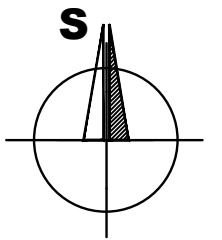
ODŮVODNĚNÍ ZMĚNY Č. 6 ÚPO ŠTĚKEŇ

II.1 - KOORDINAČNÍ VÝKRES

M 1: 5000

LEGENDA

HRANICE A ZNAČENÍ	
	HRANICE ŘEŠENÉHO ÚZEMÍ ZMĚNY Č. 6 ÚPO ŠTĚKEŇ
LOKALITA č. Z6.1	POPIS LOKALITY ZMĚNY Č. 6 ÚPO ŠTĚKEŇ
	HRANICE SPRÁVNÍHO ÚZEMÍ OBCE
	HRANICE A POPIS KATASTRÁLNÍHO ÚZEMÍ
	HRANICE ZASTAVĚNÉHO ÚZEMÍ
	HRANICE ZASTAVITELNÝCH PLOCH
	POPIS ZASTAVITELNÝCH PLOCH



ZPŮSOB VYUŽITÍ ZASTAVITELNÝCH PLOCH

STABILIZOVANÉ PLOCHY	PLOCHY ZMĚN	
		PLOCHY SMÍŠENÉ INDIVIDUÁLNÍ OBYTNÉ (SIN)

DOPRAVNÍ INFRASTRUKTURA

STAV	NÁVRH	
		MÍSTNÍ A ÚČELOVÉ KOMUNIKACE

LIMITY VYUŽITÍ ÚZEMÍ

celé řešené území	ARCHEOLOGICKÁ ZÓNA III. kategorie (mimo zóny I. a II. kategorie)
-------------------	--

Záznam o účinnosti	
Vydávající správní orgán: Zastupitelstvo Městys Štěkeň	Datum nabytí účinnosti:
Oprávněná úřední osoba pořizovatele: jméno a příjmení: Jiří Košan funkce: Oprávněná úřední osoba pořizovatele - fyzická osoba s osvědčením zvláštní odborné způsobilosti, na základu smlouvy s obcí podpis:	Otisk úředního razítka pořizovatele
jméno a příjmení: Bohumil Bláha funkce: Starosta Městys Štěkeň podpis:	

BRŮHA A KRAMPERA, ARCHITEKTI, spol. s r. o.
PROJEKČNÍ A INŽENÝRSKÁ KANCELÁŘ, RIEGROVA 1745/59, 370 01 Č. BUDĚJOVICE tel: 387425213 info@bkarchitekti.cz

VEDOUcí PROJEKTANT		ZODPOVĚDNÝ PROJEKTANT		KRESLIL
	ING. ARCH. J. BRŮHA	ING. ARCH. J. BRŮHA	ING. VÁCLAV KRAMPERA	ING. VERONIKA PICKOVÁ
	ING. VÁCLAV KRAMPERA	ING. VÁCLAV KRAMPERA		
POŘIZOVATEL Městys Štěkeň, Na Městečku 20, 387 51 Štěkeň				
AKCE	ZMĚNA Č. 6 ÚPO ŠTĚKEŇ v k.ú. Štěkeň			ČÍSLO VÝKRESU II.1
VÝKRES	COORDINAČNÍ VÝKRES			ČÍSLO PARÉ
STUPEŇ	NÁVRH PRO SJ	MĚŘITKO	1: 5000	DATUM
				09/2017
FORMÁT	2xA4	ČÍSLO ZAKÁZKY	16-028.1	