




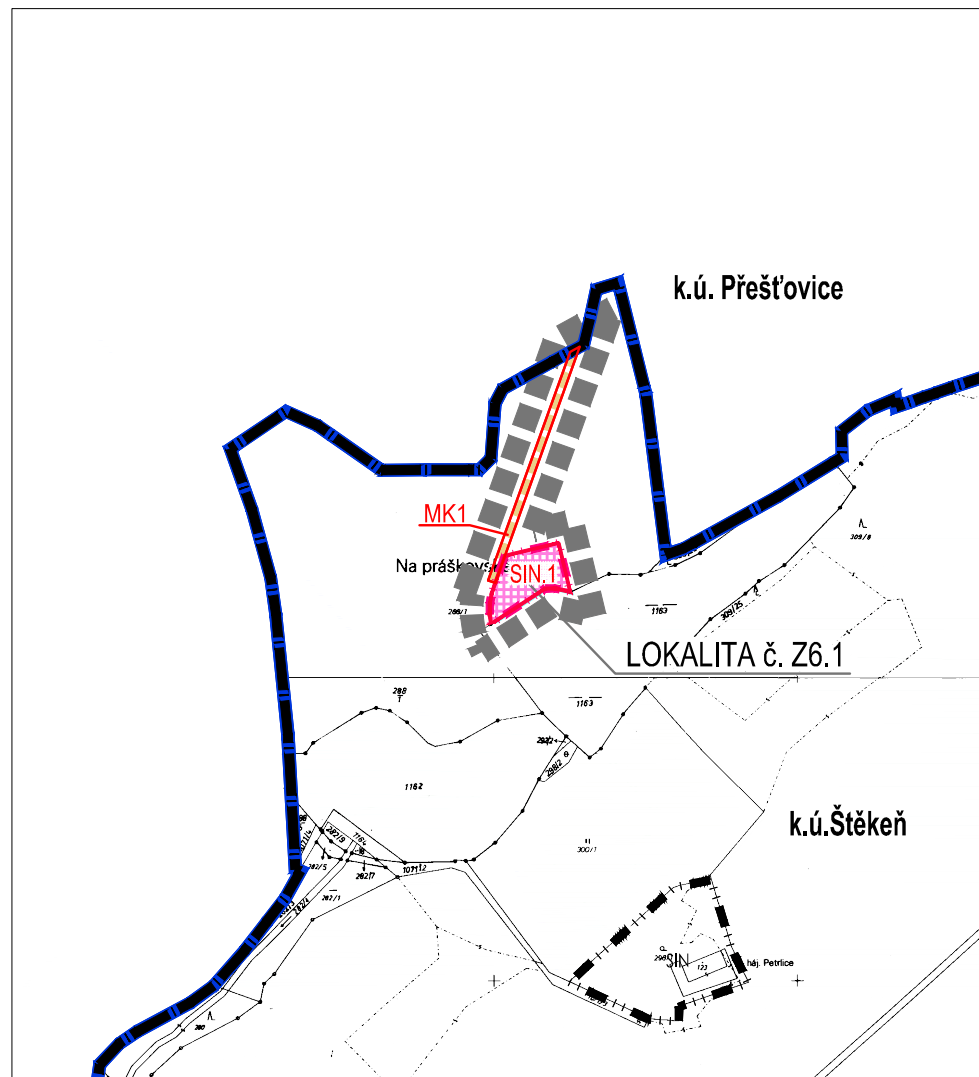
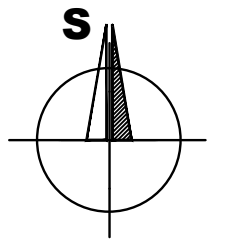
# ODŮVODNĚNÍ ZMĚNY Č. 6 ÚPO ŠTĚKEŇ

## II.1 KOORDINAČNÍ VÝKRES

M 1: 5000

### LEGENDA

HRANICE A ZNAČENÍ	
	HRANICE ŘEŠENÉHO ÚZEMÍ ZMĚNY Č. 6 ÚPO ŠTĚKEŇ
LOKALITA č. Z6.1	POPIS LOKALITY ZMĚNY Č. 6 ÚPO ŠTĚKEŇ
	HRANICE SPRÁVNÍHO ÚZEMÍ OBCE
	k.ú. Štěkeň HRANICE A POPIS KATASTRÁLNÍHO ÚZEMÍ
	HRANICE ZASTAVĚNÉHO ÚZEMÍ
	HRANICE ZASTAVITELNÝCH PLOCH
	SIN POPIS ZASTAVITELNÝCH PLOCH



### ZPŮSOB VYUŽITÍ ZASTAVITELNÝCH PLOCH

STABILIZOVANÉ PLOCHY	PLOCHY ZMĚN	
		PLOCHY SMÍŠENÉ INDIVIDUÁLNÍ OBYTNÉ (SIN)

### DOPRAVNÍ INFRASTRUKTURA

STAV	NÁVRH	
		MÍSTNÍ A ÚČELOVÉ KOMUNIKACE

### LIMITY VYUŽITÍ ÚZEMÍ

celé řešené území	ARCHEOLOGICKÁ ZÓNA III. kategorie (mimo zóny I. a II. kategorie)
-------------------	--

Záznam o účinnosti	
Vydávající správní orgán: Zastupitelstvo Městys Štěkeň	Datum nabytí účinnosti:
Oprávněná úřední osoba pořizovatele: jméno a příjmení: Jiří Košan funkce: Oprávněná úřední osoba pořizovatele - fyzická osoba s osvědčením zvláštní odborné způsobilosti, na základu smlouvy s obcí podpis:	Otisk úředního razítka pořizovatele
jméno a příjmení: Bohumil Bláha funkce: Starosta Městys Štěkeň podpis:	

BRŮHA A KRAMPERA, ARCHITEKTI, spol. s r. o.  
PROJEKČNÍ A INŽENÝRSKÁ KANCELÁŘ, RIEGROVA 1745/59, 370 01 Č. BUDĚJOVICE tel: 387425213 info@bkarchitekti.cz

	VEDOUcí PROJEKTANT	ZODPOVĚDNÝ PROJEKTANT	KRESLIL
	ING. ARCH. J. BRŮHA	ING. ARCH. J. BRŮHA	ING. VERONIKA PICKOVÁ
	ING. VÁCLAV KRAMPERA	ING. VÁCLAV KRAMPERA	
	POŘIZOVATEL Městys Štěkeň, Na Městečku 20, 387 51 Štěkeň		
AKCE	<b>ZMĚNA Č. 6 ÚPO ŠTĚKEŇ</b> v k.ú. Štěkeň		ČÍSLO VÝKRESU <b>II.1</b>
VÝKRES	COORDINAČNÍ VÝKRES		ČÍSLO PARÉ
STUPEŇ	NÁVRH PRO VP	MĚŘITKO 1: 5000	DATUM 01/2018
FORMÁT	2xA4	ČÍSLO ZAKÁZKY 16-028.2	